




PROJETO SINALIZAÇÃO DE OBRA
ESC. 1:800

AVENIDA DR. FÉLIX ANTÔNIO CAPUTO			
PLACAS	DIMENSÃO CÓDIGO	QUANTIDADES	
		PLACAS	SUPORTES
SINALIZAÇÃO DE OBRA EM DESVIO			
	L = 0,45	02	02
	2,00 x 1,00	02	04
	2,00 x 1,00	02	04

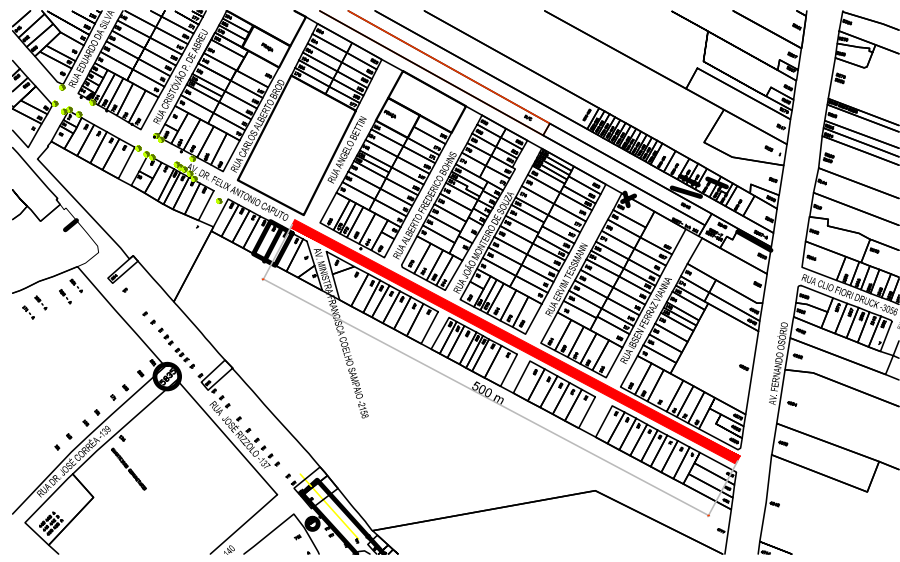
QUANTITATIVOS

1- SINALIZAÇÃO VERTICAL

PLACAS L = 0,45 - 02 unid.
PLACAS 2,00 x 1,00 - 04 unid.
SUPORTE SIMPLES - 10 unid.

2 - SINALIZAÇÃO COMPLEMENTAR

CONES - 45 UNID.



PLANTA DE SITUAÇÃO
ESC. 1:7500

CONVENÇÕES DO PROJETO	
	MEIO-FIO EXISTENTE
	ALINHAMENTO PREDIAL
	MEIO-FIO REBAIXADO
	MEIO-FIO PROJETADO - EXTRUSADO COM SARJETA
	MEIO-FIO PROJETADO - CONCRETO PRE-MOLDADO
	MEIO-FIO EXISTENTE A SER REMOVIDO
	PAVIMENTAÇÃO EM CBUQ PROPOSTO - SOBRE BASE
	PASSEIO PROPOSTO - EM CONCRETO
	PASSEIO CONCRETO ARMADO - ENTRADA DE VEÍCULOS
	RAMPA ACESSIBILIDADE TIPO 01 - PROPOSTA
	RAMPA ACESSIBILIDADE TIPO 02 - PROPOSTA
	POSTE EXISTENTE
	FLUXO PRINCIPAL
	ÁRVORES EXISTENTES A SEREM SUPRIMIDAS
	ÁRVORES EXISTENTES A SEREM PODADAS
	CAIXA DE DRENAGEM EXISTENTE
	VALA DE DRENAGEM EXISTENTE
	VALA DE DRENAGEM EXISTENTE - A SER TUBULADA

vamos
compartilhar
a cidade

PREFEITURA

PAVIMENTAÇÃO AV. DR.
FÉLIX CAPUTO

DIREITOS AUTORAIS RESERVADOS. PROIBIDA A REPRODUÇÃO TOTAL OU PARCIAL DESTE DESENHO SEM O EXPRESSO CONSENTIMENTO DO PROPRIETÁRIO

TÍTULO DO DESENHO

PROJETO SINALIZAÇÃO DE OBRA

PLANTA BAIXA - SITUAÇÃO - DETALHES
RUA AV. DR. FÉLIX ANTÔNIO CAPUTO

ESCALA: INDICADA

MUNICÍPIO
PELOTAS

ESTADO
RIO GRANDE DO SUL

LOGRADOURO
AV. DR. FÉLIX ANTÔNIO CAPUTO ENTRE
AV. FERNANDO OSÓRIO E RUA ÂNGELO BETTIN

CÓDIGO DO DESENHO
AFC-SIO-00

NÚMERO DA REVISÃO
00

DATA
17/09/2021

EQUIPE TÉCNICA

MIRELA DE FARIA MIRANDA
ENGENHEIRA CIVIL | CREA RS146401

Rua Menna Barreto, 752 - Pelotas/RS
Fone: (53) 33101350 - (53) 33101353
Email: seplag@pelotas.rs.gov.br

SECRETARIA DE
PLANEJAMENTO E GESTÃO
Pelotas
vamos compartilhar a cidade